








LEGENDA:

INVENTARIZACE		STÁVAJÍCÍ SÍTĚ TECHNICKÉ INFRASTRUKTURY	
	STROM URČENÝ K PĚŠTEBNÍMU ZÁSAHU		PLYNOVOD NTL - STL - GASNET
	STROM BEZ PĚŠTEBNÍHO ZÁSAHU		PODZEMNÍ KOMUNIKAČNÍ VEDENÍ - CETIN
	STROM URČENÝ KE KÁCEMÍ		NADZEMNÍ KOMUNIKAČNÍ VEDENÍ - CETIN
	SKUPINA DŘEVIN		PODZEMNÍ VEDENÍ NN DO 1kV - ČEZ
	NAVŘZENÝ STROM		NADZEMNÍ VEDENÍ NN DO 1kV - ČEZ
	APS		PODZEMNÍ VEDENÍ VN DO 35 kV - ČEZ
	1.2...		VODOVOD
OSTATNÍ			KANALIZACE
			PODZEMNÍ VEDENÍ -VO
			PODZEMNÍ KOMUNIKAČNÍ VEDENÍ - SPRINTEL

	HRANICE POZEMLKU
	KATASTRÁLNÍ ČÍSLO POZEMLKU
	HRANICE ŘEŠENÉHO ÚZEMÍ - PLOCHA ZELENÉ

pozn.

Detailní popis péšestních zášahu je uveden v Inventarizačních tabulkách (viz. B - Rozpočet, výkaz výměr).


Jakákoli změna při realizaci musí být konzultována s autorem PD.

Zákes inženýrských sítí v sítuad je pouze orientační. Před započatím prací je nutné vyjádřit průběh inženýrských sítí jednotlivými správdy.

Vyjádření stromů bude odsouhlaseno autorem PD na kontrolním dnu v průběhu realizace projektu.



OBJEDNATEL:	Město Šternberk, Horní náměstí 16, 785 01 Šternberk
STUPEŇ:	DPS
NÁZEV PROJEKTU:	Obnova alejí Šternberk
LOKALITA:	2. TYRŠOVY SADY
ČÁST DOKUMENTACE:	SITUACE INVENTARIZACE DŘEVIN, NÁVRHU PĚŠTEBNÍCH ZÁSAHŮ A VÝSADEB

<div>safetrees®</div>	<div>ZHOTOVITEL: SAFETREES, s.r.o. Hlířky 162/92, 603 00 Brno TEL: 602746017, FAX: 566412365</div>	<div>VEDOUcí ZPRACOVATELSKÉHO TÝMU: Ing. JAROSLAV KOLÁŘÍK, Ph.D. ZPRACOVATELSKÝ TÝM: Ing. Jaroslav Kolářík, Ph. D. Ing. Zdeněk Strnadal</div>	FORMÁT:	4 x A4
			MÉRÍTKO:	1:500
			DATUM:	08/2019
			VÝKRES:	PARÉ:
			C2	

